





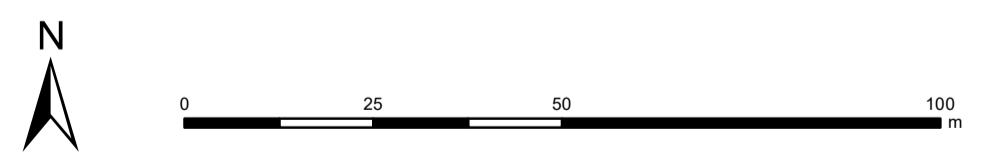


**Legende**

-  Achse Maßnahmen
-  Flurgrenzen
-  beanspruchte Flächen
-  geplanter Grunderwerb - 1.410 m²
-  Grundstücke im Eigentum Stadt Nürnberg
-  Grundstücke Privateigentum im Maßnahmenbereich



Quellen:  
 Geobasisdaten: © Landesamt für Vermessung  
 und Geoinformation Bayern;  
 Geofachdaten: Wasserwirtschaftsamt Nürnberg



Vorhaben:		Gründlach Fluss-km 4,500 bis 10,600 Hochwasserschutzmaßnahme		Anlage:	
Vorhabensträger:		Freistaat Bayern		6	
Landkreis:		Stadt Nürnberg		Plan-Nr.:	
Gemeinde:		Stadt Nürnberg		6.1	
Maßstab:		1 : 1.000		Ausgabe vom:	
		Benötigte Flächen - Grunderwerb		Feb. 20	
				Ersatz für:	
				Ursprung:	
				Datum, Name	
Entwurfsverfasser		Wasserwirtschaftsamt Nürnberg		Unger	
Datum: 26.08.2020		Unterschrift: 		Grohmann	
				geprüft	